

УТВЕРЖДАЮ:
Заместитель главы администрации
Чебаркульского городского округа
по городскому хозяйству

« ____ » _____ 2023г.

**Карта-схема границ прилегающей территории № ____
для многоквартирного жилого дома № 22 по улице Мира в г. Чебаркуль
с придомовой территорией**

1. Кадастровый номер объекта, по отношению к которому устанавливается прилегающая территория (если имеются сведения):

74:38:0126003:48 и 74:38:0126003:49

3. Сведения о собственнике и (или) ином законном владельце здания, строения, сооружения, земельного участка, а также их представителях (наименование юридического лица, фамилия, имя, отчество (при наличии) индивидуального предпринимателя или физического лица, место нахождения и адрес юридического лица, почтовый адрес индивидуального предпринимателя или физического лица, номера контактных телефонов):

Общее имущество собственников помещения многоквартирного жилого дома № 22 по ул. Мира в г. Чебаркуль

4. Площадь прилегающей территории: 276,36 кв.м

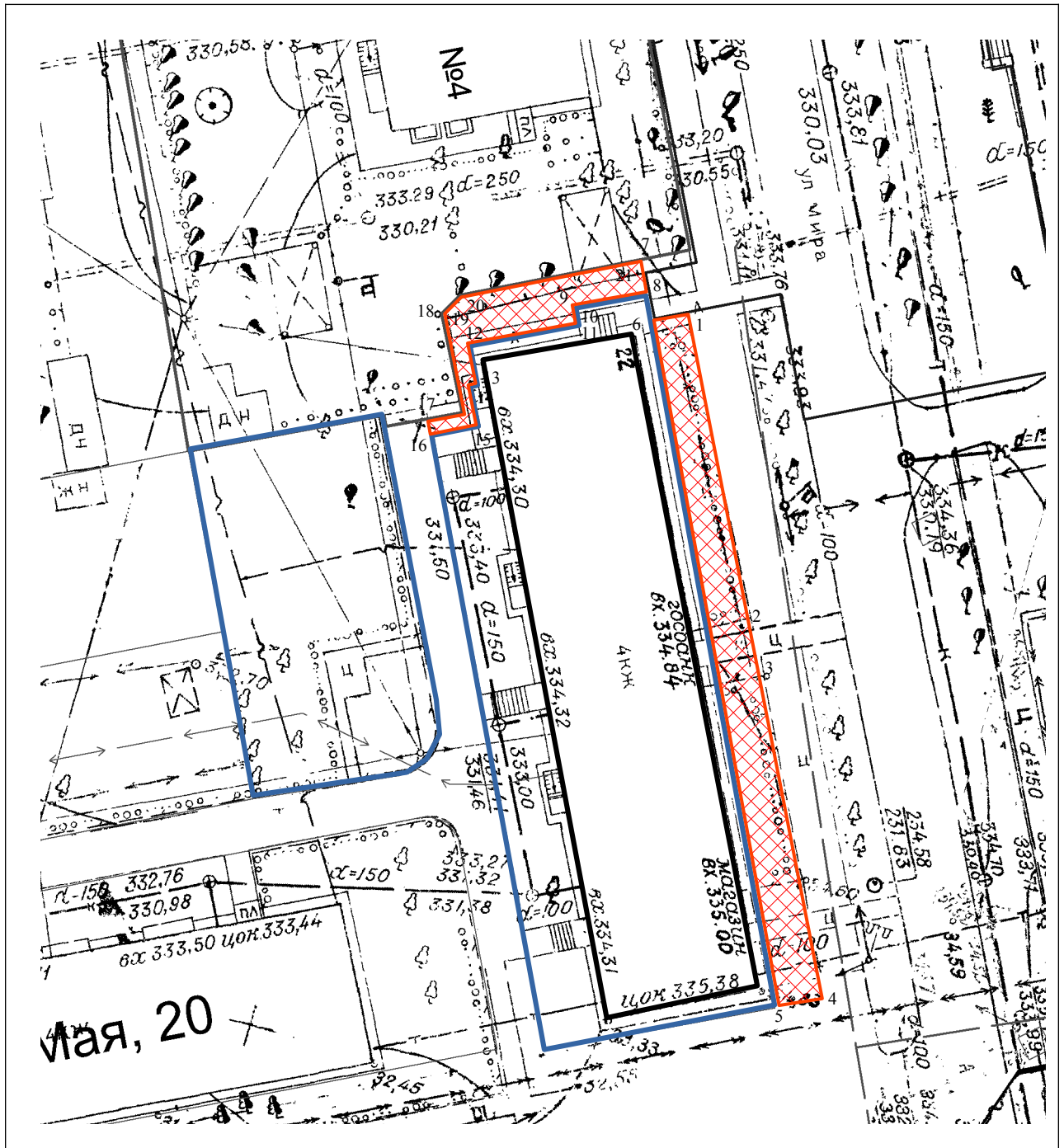
5. Графическая часть карты — схемы границы прилегающей территории (Приложение 1).

6. Координаты поворотных точек прилегающей территории:

Обозначение характерных точек границ	Координаты <2>, м		Метод определения координат и средняя квадратическая погрешность положения характерной точки (Mt), м
	X	Y	
1	2	3	4
1	585499,07	2257567,33	25,96
2	585473,66	2257572,65	2,08
3	585471,66	2257573,23	27,95
4	585444,20	2257578,45	4,15
5	585443,46	2257574,37	56,12
6	585498,70	2257564,48	2,87
7	585502,39	2257563,97	1,77
8	585500,65	2257564,27	0,21
9	85500,63	2257564,06	5,77
10	585499,63	2257558,38	1,51
11	585498,14	2257558,64	8,91
12	585496,54	2257549,87	3,40
13	585493,19	2257550,44	0,29




1	2	3	4
14	585493,14	2257550,15	3,19
15	585490,00	2257550,72	3,77
16	585489,30	2257547,02	1,48
17	585490,76	2257546,81	2,51
18	585491,14	2257549,29	8,10
19	585499,07	2257547,62	2,06
20	585500,54	2257549,06	14,90
21	585503,40	2257563,68	1,05

Графическая часть карты-схемы границ прилегающей территории для многоквартирного жилого дома № 22 по ул. Мира г.Чебаркуль



Масштаб 1:500

Условные обозначения:

	<p>прилегающая территория к многоквартирному жилому дому № 22 по ул. Мира. Для нежилых помещений, расположенных в многоквартирном доме на первых этажах; определяется по длине - по границам нежилого помещения; по ширине — согласно графического материала;</p>
	<p>контур многоквартирного жилого дома № 22 по ул. Мира</p>
	<p>граница земельного участка многоквартирного жилого дома № 22 по ул. Мира стоящего на кадастровом учете</p>